

ГРАФИЧЕСКОЕ ОПИСАНИЕ

местоположения границ населенных пунктов, территориальных зон, особо охраняемых природных территорий, зон с особыми условиями использования территории

Сведения о границах территории, в отношении которой устанавливается публичный сервитут для строительства, реконструкции, эксплуатации, капитального ремонта линейного объекта: "Распределительный газопровод среднего давления $P \leq 0.3$ МПа по адресу : Московская область, городской округ Мытищи, деревня Хлябово . "Технические условия № 5222-18-ДНП/402 от 19.07.2021 (Догазификация населенного пункта - деревни Хлябово, расположенной по адресу: Московская обл., г.о. Мытищи)""

(наименование объекта, местоположение границ которого описано (далее - объект))

Раздел 1

Сведения об объекте

| № п/п | Характеристики объекта | Описание характеристик |
|-------|---|---|
| 1 | 2 | 3 |
| 1. | Местоположение объекта | Московская область, городской округ Мытищи, деревня Хлябово |
| 2. | Площадь объекта +/- величина погрешности определения площади (P +/- Дельта P) | 12 +/- 1 м ² |
| 3. | Иные характеристики объекта | - |

Раздел 2

Сведения о местоположении границ объекта

1. Система координат МСК-50, зона 2

2. Сведения о характерных точках границ объекта

| Обозначение характерных точек границ | Координаты, м | | Метод определения координат характерной точки | Средняя квадратическая погрешность положения характерной точки (Mt), м | Описание обозначения точки на местности (при наличии) |
|--|---------------|------------|--|---|---|
| | X | Y | | | |
| 1 | 2 | 3 | 4 | 5 | 6 |
| 1 | 509718.85 | 2192170.46 | Аналитический метод | 0.1 | - |
| 2 | 509717.63 | 2192173.24 | Аналитический метод | 0.1 | - |
| 3 | 509713.78 | 2192172.05 | Аналитический метод | 0.1 | - |
| 4 | 509715.00 | 2192169.28 | Аналитический метод | 0.1 | - |
| 1 | 509718.85 | 2192170.46 | Аналитический метод | 0.1 | - |

3. Сведения о характерных точках части (частей) границы объекта

| Обозначение характерных точек части границы | Координаты, м | | Метод определения координат характерной точки | Средняя квадратическая погрешность положения характерной точки (Mt), м | Описание обозначения точки на местности (при наличии) |
|---|---------------|---|--|---|---|
| | X | Y | | | |
| 1 | 2 | 3 | 4 | 5 | 6 |
| - | - | - | - | - | - |

Раздел 3

Сведения о местоположении измененных (уточненных) границ объекта

1. Система координат -

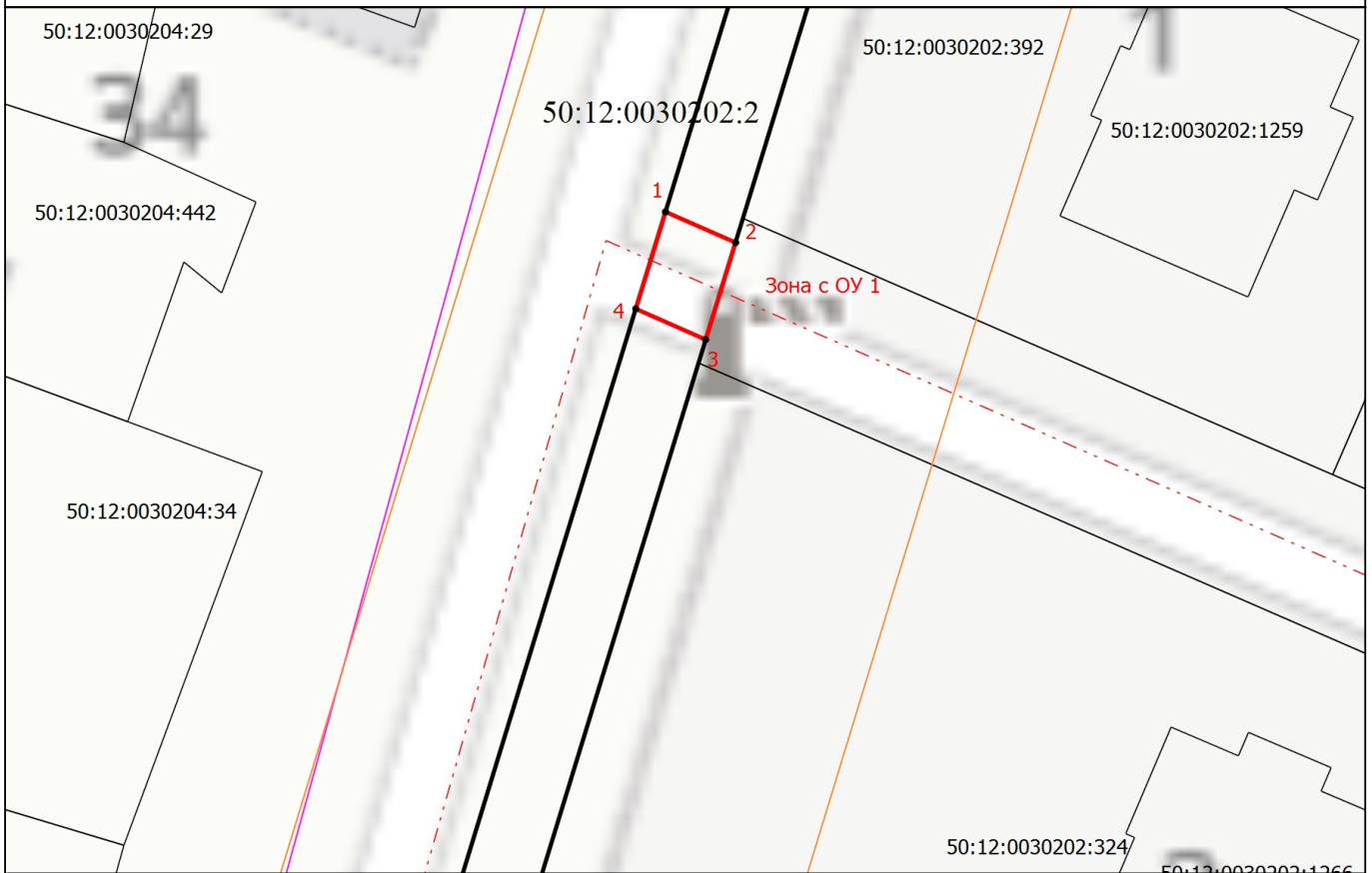
2. Сведения о характерных точках границ объекта

| Обозначение характерных точек границ | Существующие координаты, м | | Измененные (уточненные) координаты, м | | Метод определения координат характерной точки | Средняя квадратическая погрешность положения характерной точки (M _t), м | Описание обозначения точки на местности (при наличии) |
|--|-------------------------------|---|---|---|---|--|--|
| | X | Y | X | Y | | | |
| 1 | 2 | 3 | 4 | 5 | 6 | 7 | 8 |
| - | - | - | - | - | - | - | |








3. Сведения о характерных точках части (частей) границы объекта

| Обозначение характерных точек части границы | Существующие координаты, м | | Измененные (уточненные) координаты, м | | Метод определения координат характерной точки | Средняя квадратическая погрешность положения характерной точки (M _t), м | Описание обозначения точки на местности (при наличии) |
|--|-------------------------------|---|---|---|---|--|--|
| | X | Y | X | Y | | | |
| 1 | 2 | 3 | 4 | 5 | 6 | 7 | 8 |
| - | - | - | - | - | - | - | |

Схема расположения границ публичного сервитута



Условные обозначения

-  - Часть границы, местоположение которой определено при выполнении кадастровых работ
-  - Характерная точка контура здания, сооружения, объекта незавершенного строительства
- Зона с ОУ 1**
1 - Зона с особыми условиями использования территории Зона с ОУ 1 — Сведения о границах территории, в отношении которой устанавливается публичный сервитут для строительства, реконструкции, эксплуатации, капитального ремонта линейного объекта: "Распределительный газопровод среднего давления Р≤0.3 МПа по адресу : Московская область, городской округ Мытищи, деревня Хлябово - "Технические условия № 5222-18-ДНП/402 от 19.07.2021 (Догазификация населенного пункта - деревни Хлябово, расположенной по адресу: Московская обл., г.о. Мытищи)""
- 50:12:0030202:324** - Обозначение новой характерной точки
-  - Кадастровый номер земельного участка
-  - Часть контура, образованного проекцией существующего в ЕГРН наземного конструктивного элемента здания, сооружения, объекта незавершенного строительства
-  - Граница кадастрового квартала
-  - Граница территориальной зоны
-  - Часть контура, образованного проекцией вновь образованного подземного конструктивного элемента здания, сооружения, объекта незавершенного строительства

Подпись _____



Дата "29" ноября 2023 г.

Место для оттиска печати (при наличии) лица, составившего описание местоположения границ объекта